

PROCÈS-VERBAL DE DÉPÔT



Société à Responsabilité Limitée

SKS

HUISSIERS DE JUSTICE ASSOCIES

Société à Responsabilité Limitée

SKS

HUISSIERS DE JUSTICE ASSOCIES

100, rue Marceau – BP 21151

37011 TOURS CEDEX

Tél : 02.47.05.66.34

Fax : 02.47.05.21.23

Email : sks@huissier-tours.com

Site internet : www.huissier-tours.com

PROCÈS-VERBAL DE DÉPÔT

L'AN DEUX-MILLE-VINGT-QUATRE, LE VINGT-CINQ JANVIER,

À LA REQUÊTE DE :

Sas Eurovia paca au n°SIRET : 307 191 015 00063 dont le siège social est situé 640 rue Georges Claude, 13594 AIX EN PROVENCE, agissant poursuites et diligences de son représentant légal y domicilié en cette qualité audit siège ;

Nous, Julien SABARD, Huissier de Justice Associé au sein de la Société à Responsabilité Limitée SKS, titulaire d'un Office d'Huissier de Justice à la résidence de Tours, y domiciliée 100, rue Marceau, soussigné ;

CERTIFIONS avoir constaté en date du **25 janvier 2024 à 13h53 min et 19s**, le dépôt sur le serveur dédié de l'étude et hébergé dans le data center Google Cloud du(es) cliché(s) numérique(s) réalisé(s), horodaté(s) et géolocalisé(s) au moyen de l'application :

The logo for FLASH PROVE, with 'FLASH' in a larger blue font above 'PROVE' in a smaller blue font, and a small 'n' in a superscript font to the right of 'FLASH'.

téléchargée sur l'appareil support selon rapport établi ainsi qu'il suit :

I - Données relatives à l'environnement et à l'appareil support :

Nous certifions que les informations importées sur le présent et reprises ci-après sont en tous points conformes à celles figurant sur le rapport avant dépôt généré par l'application :

The logo for FLASH PROVE, with 'FLASH' in a larger blue font above 'PROVE' in a smaller blue font, and a small 'n' in a superscript font to the right of 'FLASH'.

1- Informations techniques relatives à l'environnement :

L'horodatage certifié des photos est opéré par l'application après réalisation d'une empreinte numérique pour chacune des photos à l'aide d'un algorithme de hachage (SHA256). Cette valeur de hachage constitue un identifiant unique pour le fichier à horodater. Cette empreinte combinée à l'heure de référence (tampon temporel POSIX i.e. le nombre de secondes écoulées depuis le 1er janvier 1970 00:00:00 UTC) est signée numériquement à l'aide d'une clé privée qui certifie que FLASH'N PROVE est bien l'auteur du jeton d'horodatage temporel.

Toute altération du fichier d'origine induit un changement de son empreinte numérique qui invalide alors la vérification d'authenticité.

Le procès-verbal de dépôt est délivré après validation du rapport par l'huissier partenaire et transmission de l'intégralité des photos sur son serveur dédié. Ce dépôt est horodaté par la récupération d'un tampon d'heure POSIX (i.e. le nombre de secondes écoulées depuis le 1er janvier 1970 00:00:00 UTC).

La géolocalisation est l'information renvoyée par le capteur de géolocalisation du périphérique mobile sur lequel est installée l'application, sous forme de coordonnées GPS. Un indice de précision décrit la confiance relative de ces valeurs qui varie selon le type de périphérique, sa configuration et d'autres facteurs externes comme par exemple le nombre de satellites GPS captés.

Le transfert des données est réalisé de manière sécurisée par HTTPS après authentification vers un espace cloud dédié de l'étude, hébergé dans le data center Google Cloud.

2- Informations techniques relatives à l'appareil support :

L'appareil support expose les caractéristiques techniques suivantes au moment de la création du présent procès-verbal :

Marque	samsung
Constructeur	samsung
Nom du modèle	SM-A528B
Système	Android
Version Système	14
Identifiant Unique	0d40d3197fa50986
Opérateur	Bouygtel
Version Flash'n Prove	1.6.9.1609

II – Intitulé du reportage photographique :

Intitulé consigné : RPA 278 :ZÉNIS BUS ZONE MARIGNANE ET SAINT VICTOR

III- Cliché(s) photographique(s) horodaté(s) et géolocalisé(s) par l'application :

1 – Cliché photographique n° 1 :

Commentaire consigné : *Affinage avis enquête publique*



Horodaté le **25 janvier 2024**
à **09h21 min et 58s**

Coordonnées GPS (~5m) :

lat. 43.401029,
long. 5.201865

13700 Marignane



Empreinte numérique : f94f06a997d2606108bc15fec9c420f51b1e97220497f1391f2811f7fcbfed82
Empreinte signature : ZDr0xbTK5TEOZgn7SrdQB+W+SiTYMgEzLeAE+GW1tbQ=

2 – Cliché photographique n° 2 :

Commentaire consigné : *Idem*

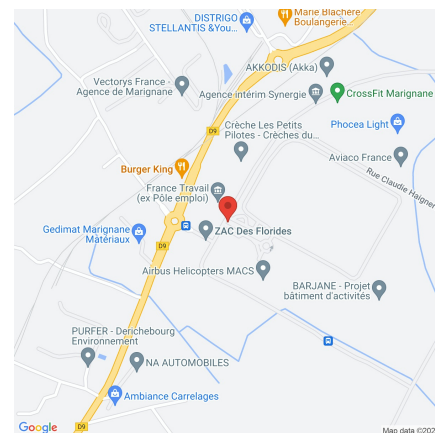


Horodaté le **25 janvier 2024**
à **09h23 min et 47s**

Coordonnées GPS (~7m) :

lat. 43.4014906,
long. 5.2024853

13700 Marignane



Empreinte numérique : 0347a1553a9d6a7df8b0539b2c24e9febfa07a20f74a652758aaae45119ddad4
Empreinte signature : EmWDfg2gsfxOkYccoQdVvWhj5+Y533A/8du8/kN+jao=

PV DE DEPOT CERTIFIÉ PAR HUISSIER

3 – Cliché photographique n° 3 :

Commentaire consigné : *Idem*

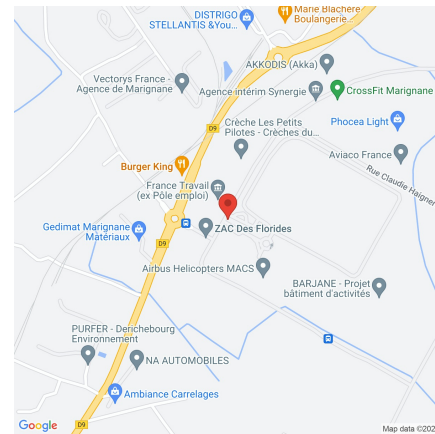


Empreinte numérique : 9f0baafcedab1f8d578c876e71ba5d6c284ce67c7d31112a30a9a4166b7f892c
Empreinte signature : 86Rjg8pwSWEYBaBcCvouNwDbBudM3rwabCPsm5E5rY=

Horodaté le **25 janvier 2024**
à **09h24 min et 43s**

Coordonnées GPS (~7m) :
lat. 43.4014906,
long. 5.2024853

13700 Marignane



4 – Cliché photographique n° 4 :

Commentaire consigné : *Idem*

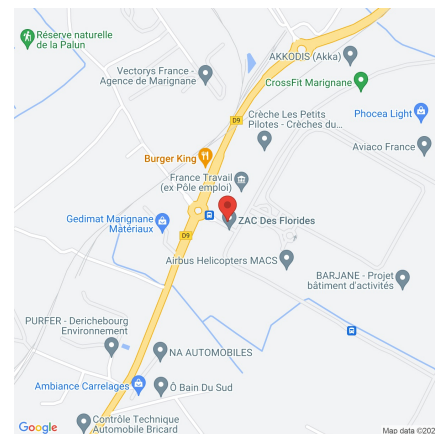


Empreinte numérique : 62d88ddb55c91bfc1cc8b72c4797309c8b969c2eb6ba4cca6ff95feb1bbdc4de
Empreinte signature : L5u98HUHB9k9P3Kg/4c+nRpkLhS6+/85rsmG99a3FQ=

Horodaté le **25 janvier 2024**
à **09h25 min et 47s**

Coordonnées GPS (~23m) :
lat. 43.4012729,
long. 5.201774

13700 Marignane



PV DE DEPOT CERTIFIÉ PAR HUISSIER

5 – Cliché photographique n° 5 :

Commentaire consigné : *Idem*



Empreinte numérique : 00e0396a4c83a80d97b7ce50521536f0e5b01045976cecb17a7ac9ac8661ce2
Empreinte signature : sV7q5zjLEEM3hKj66HuuTp50qhaIRGM2ia0sWXqCW8=

Horodaté le 25 janvier 2024
à 09h28 min et 51s

Coordonnées GPS (~4m) :

lat. 43.4053869,
long. 5.2045191

13700 Marignane



6 – Cliché photographique n° 6 :

Commentaire consigné : *Idem*



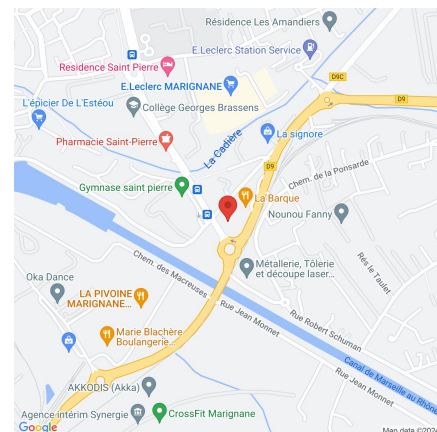
Empreinte numérique : f4d10096c1816f2eb836212f319af914ad8e83ce484e866ea2c026ffa2f4c87d
Empreinte signature : InTVtOxFOjnafwfeJrbllrpkYHtyVO4jCZBBKW1lzYg=

Horodaté le 25 janvier 2024
à 09h31 min et 58s

Coordonnées GPS (~20m) :

lat. 43.4085097,
long. 5.2078489

13700 Marignane



PV DE DEPOT CERTIFIÉ PAR HUISSIER

7 – Cliché photographique n° 7 :

Commentaire consigné : *Idem*



Empreinte numérique : 55988c03087d6812bfd4caed3453bad6348a036ab578861a9954443972db892f
Empreinte signature : JA+9QIKe6JxcVSulltzLw+vzsqsic9tKGTnDcqaNc=

Horodaté le **25 janvier 2024**
à **09h33 min et 57s**

Coordonnées GPS (~32m) :

lat. 43.4100577,
long. 5.2057334

13700 Marignane



8 – Cliché photographique n° 8 :

Commentaire consigné : *Idrm*



Empreinte numérique : 1d5974acda46057bebc55430094816a8acec40d8aa864bdd219093411490baba
Empreinte signature : Xbm5g0sZwIFn6wflJGHgcPt0KVthVO0iTGeGfO+4rg=

Horodaté le **25 janvier 2024**
à **09h35 min et 35s**

Coordonnées GPS (~5m) :

lat. 43.4110384,
long. 5.2052566

13700 Marignane



PV DE DEPOT CERTIFIÉ PAR HUISSIER

9 – Cliché photographique n° 9 :

Commentaire consigné : *Idem*



Empreinte numérique : 03684e0ffdc99add17d382a3a68bf3078304efce496409be0e87c749fff5fc83
Empreinte signature : VnrAoesDe+pEAEpBzxCBKzX77xXOZxMjueAZfDNrfwE=

10 – Cliché photographique n° 10 :

Commentaire consigné : *Idem*



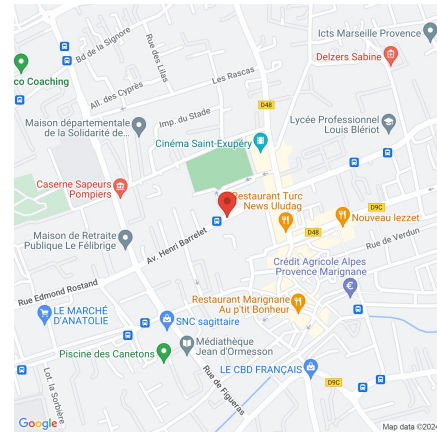
Empreinte numérique : a54b1878520d47ea46d2d4bd946eb34ed84d2fc8a33a958662d78dfc76a9b21a
Empreinte signature : yOzk+OyqXheohzd1TmZ2bKOOcejJaWKH3JyCi4BwyQ=

Horodaté le **25 janvier 2024**
à **09h42 min et 05s**

Coordonnées GPS (~4m) :

lat. 43.4177541,
long. 5.212511

13700 Marignane

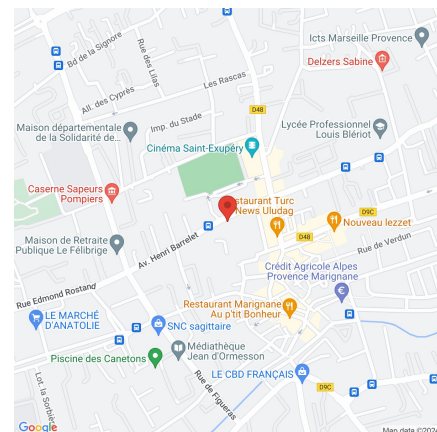


Horodaté le **25 janvier 2024**
à **09h42 min et 46s**

Coordonnées GPS (~12m) :

lat. 43.4177679,
long. 5.212777

13700 Marignane



PV DE DEPOT CERTIFIÉ PAR HUISSIER

11 – Cliché photographique n° 11 :

Commentaire consigné : *Idem*



Empreinte numérique : 4c6e087814ea4b426d762a9ed04e16792907a2f90f53e470c8046f22475d1bad
Empreinte signature : Lm7FnIXFhB59gSvCdk1NEhUnRZgSw25rOdXAIA9lhZc=

Horodaté le 25 janvier 2024
à 09h48 min et 14s


Coordonnées GPS (~16m) :
lat. 43.4170154,
long. 5.2248738

13700 Marignane



12 – Cliché photographique n° 12 :

Commentaire consigné : *Idem*



Empreinte numérique : 9509dce71d13f050f60304e2b20a1e72c40dbb4c9f6303b55235a9432860091f
Empreinte signature : jvaGqDYaOgWGMU4HWhxBzgsK4+OSQqYOJ9YYP94F4o=

Horodaté le 25 janvier 2024
à 09h49 min et 47s

Coordonnées GPS (~30m) :
lat. 43.417094,
long. 5.2257629

13700 Marignane



PV DE DEPOT CERTIFIÉ PAR HUISSIER

13 – Cliché photographique n° 13 :

Commentaire consigné : *Idem*

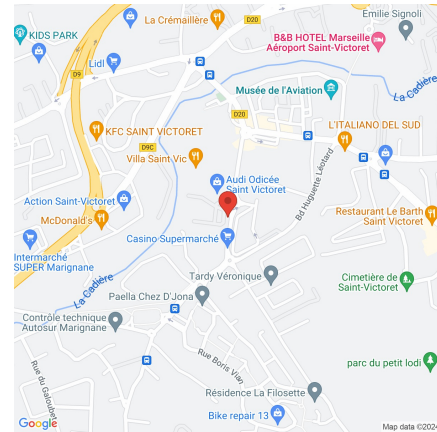


Empreinte numérique : 1345d8e8a062a9a60d64b8e4f92f154be878e72483508795463e2d107623995b
Empreinte signature : TBcHoZQnZ8CuIMKE1OKwXgLiQmCB3U/nIU+5DZEQmE=

Horodaté le 25 janvier 2024
à 09h53 min et 00s

Coordonnées GPS (~4m) :
lat. 43.4182873,
long. 5.2332761

13730 Saint-Victoret



14 – Cliché photographique n° 14 :

Commentaire consigné : *Idem*

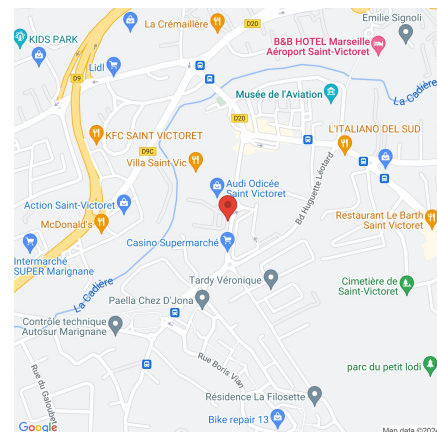


Empreinte numérique : ac83a77859eaaed5a9cd890a4b41e017ff25c25c1cbf31e89572e01f6b64bb6d
Empreinte signature : TOO4NwTQnLt+eX2B3nGy4vU1qx0B8O/0BqjEDPrBnOk=

Horodaté le 25 janvier 2024
à 09h53 min et 29s

Coordonnées GPS (~4m) :
lat. 43.4182873,
long. 5.2332761

13730 Saint-Victoret



PV DE DEPOT CERTIFIÉ PAR HUISSIER

15 – Cliché photographique n° 15 :

Commentaire consigné : *Idem*



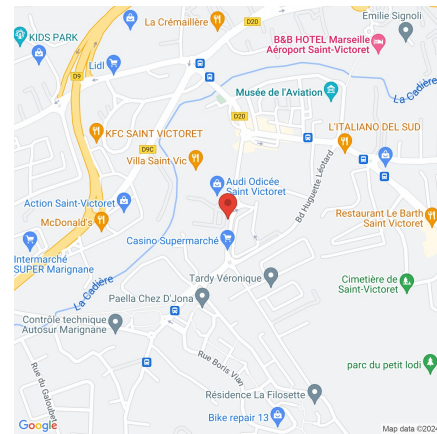
Empreinte numérique : c9a827b0ec4f17a9f4fc03f87537c0cf8e63ab2f6490b5af6b7c50eaa7278467
Empreinte signature : Za6e3vgrgKORXQdI2u6lxLIVjv+XSEfFK1LnkG1HnA=

Horodaté le 25 janvier 2024
à 09h56 min et 41s

Coordonnées GPS (~4m) :

lat. 43.4182873,
long. 5.2332761

13730 Saint-Victoret



16 – Cliché photographique n° 16 :

Commentaire consigné : *Idem*



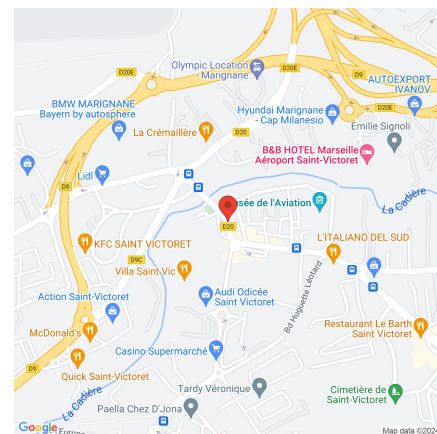
Empreinte numérique : 2e05bdf3de69b696bacd25b4696ac5bdd09ff7af2202db5e82402b2c3f9d971d
Empreinte signature : xrl0XLBWd8yK4mdPcXSRmbDe2vrGsyKyKmTbO8l8d0=

Horodaté le 25 janvier 2024
à 09h57 min et 23s

Coordonnées GPS (~18m) :

lat. 43.4206505,
long. 5.2336184

13730 Saint-Victoret



Signataire 1

Nom : Panzarella René



Julien SABARD



Référence : #PVWjX3vwfbnqjjpgTTblkOzR3myvy2-1706173216382

« Conformément à la réglementation RGPD 2018, vous bénéficiez d'un droit d'information, de modification et d'effacement des données vous concernant sous réserve des délais légaux d'archivage. »

Très important

L'Utilisateur reconnaît que les services proposés par l'Application lui permettent de se constituer un élément de preuve objectif en figeant une situation photographiquement dont la date et la géolocalisation sont certifiées par l'Application et dont le dépôt est ensuite constaté auprès de l'huissier de justice.

L'Utilisateur reconnaît ainsi que l'huissier de justice constate le seul dépôt horodaté des fichiers transmis sans porter d'appréciation sur la nature, l'objet, le lieu ou les circonstances dans lesquelles le contenu est diffusé.

L'Utilisateur est informé que la valeur probante du procès-verbal de dépôt est inférieure à celle du constat réalisé in situ par l'huissier de justice lui-même et restera en tout état de cause soumis à l'appréciation souveraine des magistrats en cas de litige porté devant les tribunaux.

L'Utilisateur s'engage à utiliser l'Application en « bon père de famille » et endosse seul la responsabilité du contenu chargé par l'utilisation de l'Application (données personnelles renseignées, clichés publiés et commentaires consignés dont il certifie de l'exactitude).

L'Utilisateur s'engage ainsi à respecter les droits des tiers. En particulier, il s'interdit toute atteinte au respect de la vie privée des tiers, tout acte de diffamation ou d'injure et toute atteinte au droit de la propriété intellectuelle des tiers. Il est rappelé que tout contenu faisant l'apologie des crimes contre l'humanité, d'incitation au terrorisme, d'incitation à la haine raciale et de pornographie enfantine est strictement interdit et fera l'objet d'une dénonciation aux autorités publiques conformément à l'article 6-I-7° de la loi n°2004/575 du 21 juin 2004 pour la Confiance dans l'Économie Numérique.

L'Utilisateur s'interdit de modifier ou de falsifier toute ou partie du rapport avant dépôt et du procès-verbal de dépôt certifié.