

PROCÈS-VERBAL DE DÉPÔT



Société à Responsabilité Limitée

SKS

HUISSIERS DE JUSTICE ASSOCIES

Société à Responsabilité Limitée

SKS

HUISSIERS DE JUSTICE ASSOCIES

100, rue Marceau – BP 21151

37011 TOURS CEDEX

Tél : 02.47.05.66.34

Fax : 02.47.05.21.23

Email : sks@huissier-tours.com

Site internet : www.huissier-tours.com

PROCÈS-VERBAL DE DÉPÔT

L'AN DEUX-MILLE-VINGT-QUATRE, LE VINGT-CINQ JANVIER,

À LA REQUÊTE DE :

Sas Eurovia paca au n°SIRET : 307 191 015 00063 dont le siège social est situé 640 rue Georges Claude, 13594 AIX EN PROVENCE, agissant poursuites et diligences de son représentant légal y domicilié en cette qualité audit siège ;

Nous, Julien SABARD, Huissier de Justice Associé au sein de la Société à Responsabilité Limitée SKS, titulaire d'un Office d'Huissier de Justice à la résidence de Tours, y domiciliée 100, rue Marceau, soussigné ;

CERTIFIONS avoir constaté en date du **25 janvier 2024 à 16h13 min et 41s**, le dépôt sur le serveur dédié de l'étude et hébergé dans le data center Google Cloud du(es) cliché(s) numérique(s) réalisé(s), horodaté(s) et géolocalisé(s) au moyen de l'application :

**FLASHⁿ
PROVE**

téléchargée sur l'appareil support selon rapport établi ainsi qu'il suit :

I - Données relatives à l'environnement et à l'appareil support :

Nous certifions que les informations importées sur le présent et reprises ci-après sont en tous points conformes à celles figurant sur le rapport avant dépôt généré par l'application :

**FLASHⁿ
PROVE**

1- Informations techniques relatives à l'environnement :

L'horodatage certifié des photos est opéré par l'application après réalisation d'une empreinte numérique pour chacune des photos à l'aide d'un algorithme de hachage (SHA256). Cette valeur de hachage constitue un identifiant unique pour le fichier à horodater. Cette empreinte combinée à l'heure de référence (tampon temporel POSIX i.e. le nombre de secondes écoulées depuis le 1er janvier 1970 00:00:00 UTC) est signée numériquement à l'aide d'une clé privée qui certifie que FLASH'N PROVE est bien l'auteur du jeton d'horodatage temporel.

Toute altération du fichier d'origine induit un changement de son empreinte numérique qui invalide alors la vérification d'authenticité.

Le procès-verbal de dépôt est délivré après validation du rapport par l'huissier partenaire et transmission de l'intégralité des photos sur son serveur dédié. Ce dépôt est horodaté par la récupération d'un tampon d'heure POSIX (i.e. le nombre de secondes écoulées depuis le 1er janvier 1970 00:00:00 UTC).

La géolocalisation est l'information renvoyée par le capteur de géolocalisation du périphérique mobile sur lequel est installée l'application, sous forme de coordonnées GPS. Un indice de précision décrit la confiance relative de ces valeurs qui varie selon le type de périphérique, sa configuration et d'autres facteurs externes comme par exemple le nombre de satellites GPS captés.

Le transfert des données est réalisé de manière sécurisée par HTTPS après authentification vers un espace cloud dédié de l'étude, hébergé dans le data center Google Cloud.

2- Informations techniques relatives à l'appareil support :

L'appareil support expose les caractéristiques techniques suivantes au moment de la création du présent procès-verbal :

Marque	samsung
Constructeur	samsung
Nom du modèle	SM-A528B
Système	Android
Version Système	14
Identifiant Unique	0d40d3197fa50986
Opérateur	Bouygtel
Version Flash'n Prove	1.6.9.1609

II – Intitulé du reportage photographique :

Intitulé consigné : RPA278:AFFICHAGE AVIS D ENQUÊTE PUBLIQUE ZENIBUS

III- Cliché(s) photographique(s) horodaté(s) et géolocalisé(s) par l'application :

1 – Cliché photographique n° 1 :

Commentaire consigné : Avis d'enquête publique Zenibus

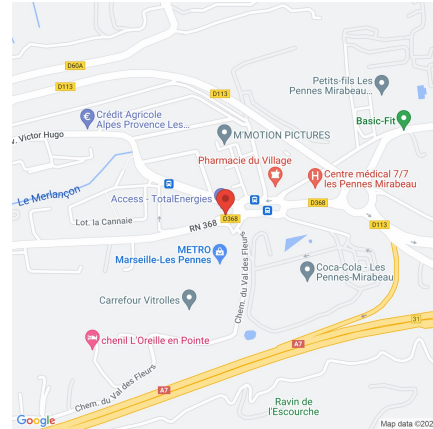


Empreinte numérique : 699d7adc96a0ac76b4d81b4582382eff01498af5bad164235931dbf5a5988b14
Empreinte signature : cXr1fF0Aufui/SK87u9y1YEiA5qPigc+MLdEpEow2Vo=

Horodaté le 25 janvier 2024
à 11h11 min et 00s

Coordonnées GPS (~63m) :
lat. 43.4090512,
long. 5.3210988

13170 Les Pennes-Mirabeau



2 – Cliché photographique n° 2 :

Commentaire consigné : Idem

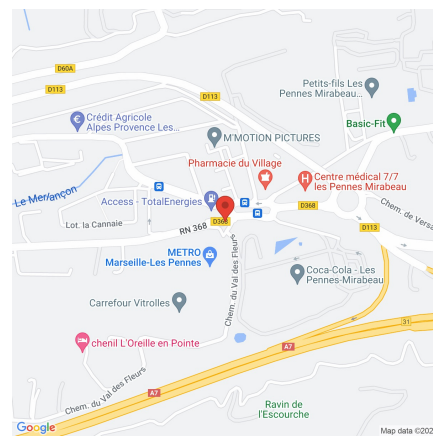


Empreinte numérique : e128b64e14c05550693e243575a551786c508756fdab3b4b88bb740c6cd4259b
Empreinte signature : B3qqC9CMp7qqP7/NIZiWaiOHkmOKYtNjBrRpxBdEbXDo=

Horodaté le 25 janvier 2024
à 11h12 min et 40s

Coordonnées GPS (~4m) :
lat. 43.4089656,
long. 5.3213869

13170 Les Pennes-Mirabeau



PV DE DEPOT CERTIFIÉ PAR HUISSIER

3 – Cliché photographique n° 3 :

Commentaire consigné : *Idem*

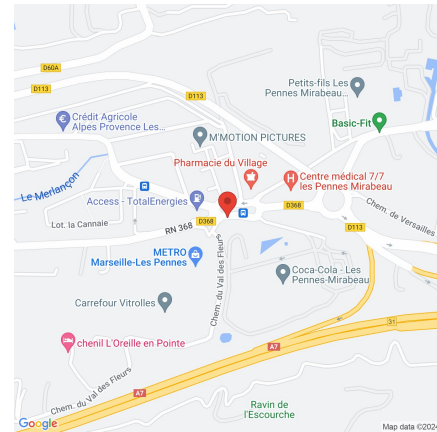


Empreinte numérique : bcf273c5710e9dd44f31115a88b4e90cfe22a347553442c1553ea84ce8ccb26
Empreinte signature : +In0HJblgsFBRGPtjrjyHFfLLYD3HXZX0auHMfRNvCg=

Horodaté le **25 janvier 2024**
à **11h13 min et 28s**

Coordonnées GPS (~13m) :
[lat. 43.4090558,](#)
[long. 5.3218911](#)

13170 Les Pennes-Mirabeau



4 – Cliché photographique n° 4 :

Commentaire consigné : *Idem*

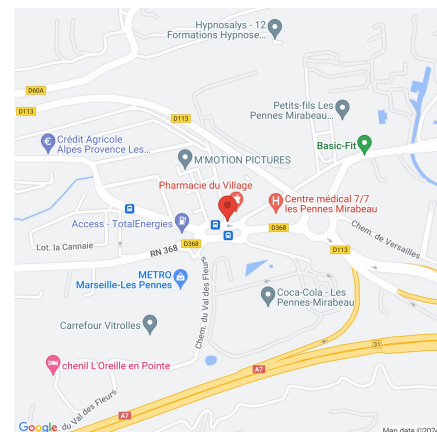


Empreinte numérique : 99789049acd3df4b3bbae130fa0e77d97913b4b5aa7f0857e0a52bd4ed8dc293
Empreinte signature : jjOUcVMxcUntaEj9CpQDbo0TS1IWIGBYsPgjZrfaDIE=

Horodaté le **25 janvier 2024**
à **11h14 min et 50s**

Coordonnées GPS (~4m) :
[lat. 43.4094617,](#)
[long. 5.3223351](#)

13170 Les Pennes-Mirabeau



PV DE DEPOT CERTIFIÉ PAR HUISSIER

5 – Cliché photographique n° 5 :

Commentaire consigné : *Idem*



Empreinte numérique : 7dc226dc05bb8afa3ad361ecc59e666f49441fcdcd37a270b666545356487c31
Empreinte signature : mw4FS/A6tag6LUCp/CELUyV+rcFcAKgnluNjd+gr3IA=

Horodaté le **25 janvier 2024**
à **11h15 min et 46s**

Coordonnées GPS (~17m) :
lat. 43.4095899,
long. 5.3228301

13170 Les Pennes-Mirabeau



6 – Cliché photographique n° 6 :

Commentaire consigné : *Idem*



Empreinte numérique : cf9c13e4bc609649888041d989294be0a17bb65ed0ee3fc9a3ae7ed6868a7d94
Empreinte signature : rvdTEv0UFK2z0Bv/XEoxkrWuXBBFD8lhDCNfBs8eUM=

Horodaté le **25 janvier 2024**
à **11h16 min et 43s**

Coordonnées GPS (~7m) :
lat. 43.4096581,
long. 5.3230964

13170 Les Pennes-Mirabeau



PV DE DEPOT CERTIFIÉ PAR HUISSIER

7 – Cliché photographique n° 7 :

Commentaire consigné : *Idrm*



Empreinte numérique : 679f0c160cc777ea4105b02d928cc9848d6fdfe0cd2cd9172fb4cb22ea5e46f7
Empreinte signature : [kLv8GX20Mimv74r4y6kMW7P1wvsy1yoe5cw3/+1Fz7c=](#)

Horodaté le **25 janvier 2024**
à **11h20 min et 33s**

Coordonnées GPS (~22m) :
[lat. 43.4108499,](#)
[long. 5.3253669](#)

13170 Les Pennes-Mirabeau



8 – Cliché photographique n° 8 :

Commentaire consigné : *Idem*

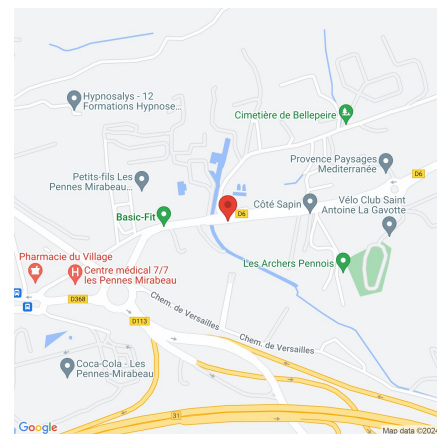


Empreinte numérique : 34132f3c48248814ea1ca04c247d401ad211368ab1b0a57179087f2ac88ac6d3
Empreinte signature : [aADV7d2ZyPfspf1gSEJdUAVYEmShqzUB/V+VCVRUoBs=](#)

Horodaté le **25 janvier 2024**
à **11h29 min et 31s**

Coordonnées GPS (~6m) :
[lat. 43.4110244,](#)
[long. 5.3283983](#)

13170 Les Pennes-Mirabeau



PV DE DEPOT CERTIFIÉ PAR HUISSIER

9 – Cliché photographique n° 9 :

Commentaire consigné : *Idem*

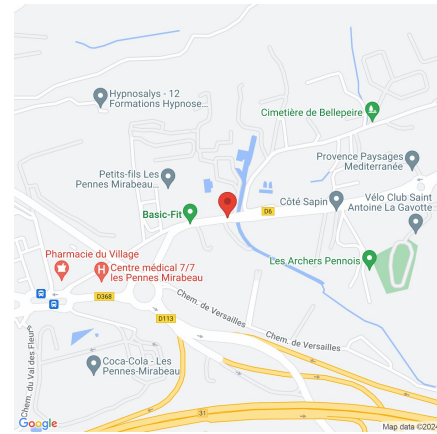


Empreinte numérique : 2465f363f074f54cb6f27ce9ba2631799088ad8f78cf892adce00017abff3bb6
Empreinte signature : 60UKOkqmpJjBMVaboQLNzcMJePA+w6cEctOQyEOqQL0=

Horodaté le **25 janvier 2024**
à **11h30 min et 32s**

Coordonnées GPS (~10m) :
[lat. 43.4110435,](#)
[long. 5.3275956](#)

13170 Les Pennes-Mirabeau



10 – Cliché photographique n° 10 :

Commentaire consigné : *Idem*

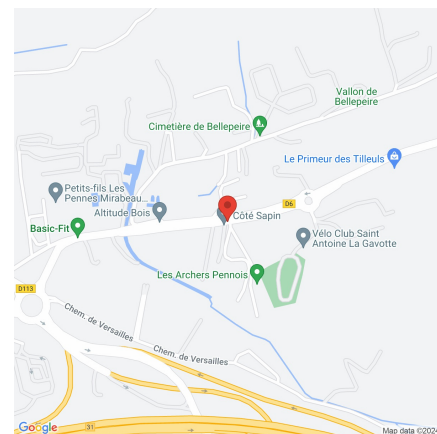


Empreinte numérique : bd9ed261c3a825ff5872c1d2549537f100c1d222e7fcd9283f1fd51043c69118
Empreinte signature : iWpcyzhIEdX0a9unKlg5E5MvI5vQm3IK86Dj4D+/WU=

Horodaté le **25 janvier 2024**
à **11h32 min et 03s**

Coordonnées GPS (~4m) :
[lat. 43.4112668,](#)
[long. 5.3309875](#)

13170 Les Pennes-Mirabeau



PV DE DEPOT CERTIFIÉ PAR HUISSIER

11 – Cliché photographique n° 11 :

Commentaire consigné : *Idem*

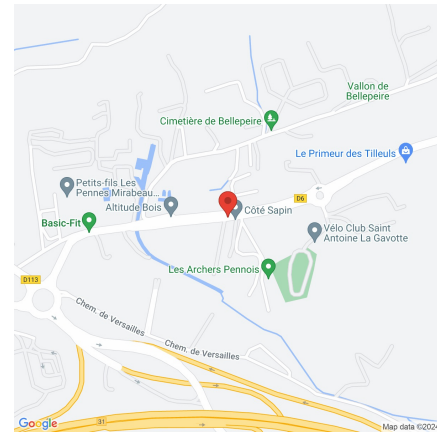


Empreinte numérique : 3abdb18f2c0a053cdd44b14faba9f1c090ef7099f031f3ee19c9cc8aa4d8e3e9
Empreinte signature : [JQe/XGYQp5XmXbT3x0b02dJrwfeqMTIMDckORfxhQ6k=](https://www.les-pennes-mirabeau.fr/qr/3abdb18f2c0a053cdd44b14faba9f1c090ef7099f031f3ee19c9cc8aa4d8e3e9)

Horodaté le **25 janvier 2024**
à **11h32 min et 59s**

Coordonnées GPS (~4m) :
[lat. 43.4112422,](#)
[long. 5.3306506](#)

13170 Les Pennes-Mirabeau



12 – Cliché photographique n° 12 :

Commentaire consigné : *Idem*

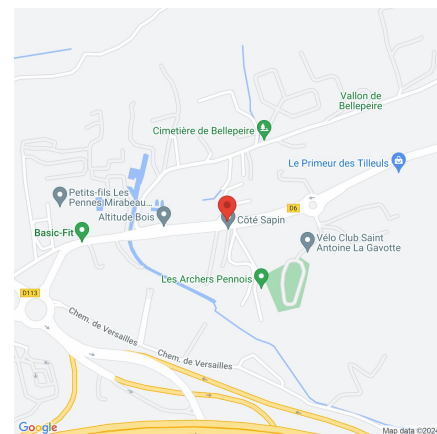


Empreinte numérique : 32ece4a767a6694f853834f8faa4d4fb5f1e79f95cabecf3534be83de45371dd
Empreinte signature : [//pjICRiyyysQR6tbYvCMSP0pkftiWexs7CyOwvaZfro=](https://www.les-pennes-mirabeau.fr/qr/32ece4a767a6694f853834f8faa4d4fb5f1e79f95cabecf3534be83de45371dd)

Horodaté le **25 janvier 2024**
à **11h35 min et 10s**

Coordonnées GPS (~11m) :
[lat. 43.4113575,](#)
[long. 5.3308497](#)

13170 Les Pennes-Mirabeau



PV DE DEPOT CERTIFIÉ PAR HUISSIER

13 – Cliché photographique n° 13 :

Commentaire consigné : *Idem*

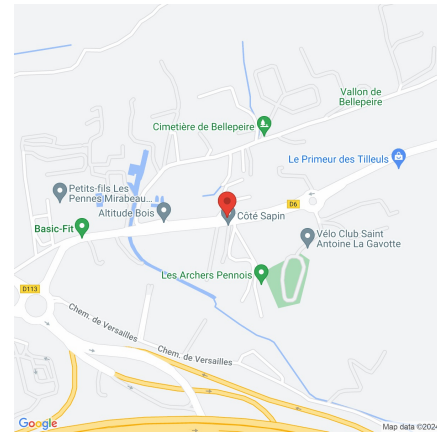


Empreinte numérique : 8b10cb0c4d38ceda5e520e32bf1a71e306da41771fa238207be871ece8a7edbl
Empreinte signature : X16ZDbMmoAQCyjKtordAHkiA2hekJwu4BLeu2hRkOV0=

Horodaté le **25 janvier 2024**
à **11h37 min et 01s**

Coordonnées GPS (~11m) :
lat. [43.4113575](#),
long. [5.3308497](#)

13170 Les Pennes-Mirabeau



14 – Cliché photographique n° 14 :

Commentaire consigné : *Idem*

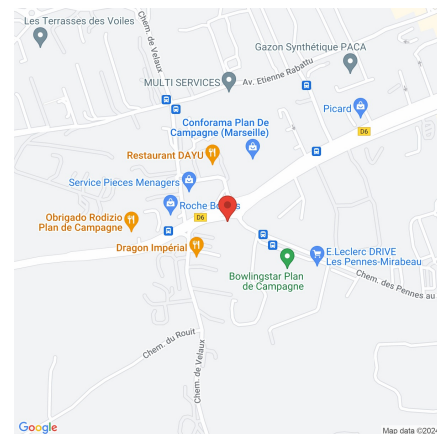


Empreinte numérique : 4821955228e7a8837545ea00de56d24e7b9fedb222c07afc8edb2fe37d9e207c
Empreinte signature : 3UvULo+ykF8AtrWFH/leddDTq/z0afmapL+3kybknkw=

Horodaté le **25 janvier 2024**
à **11h39 min et 19s**

Coordonnées GPS (~5m) :
lat. [43.4149125](#),
long. [5.3514154](#)

13170 Les Pennes-Mirabeau



PV DE DEPOT CERTIFIÉ PAR HUISSIER

15 – Cliché photographique n° 15 :

Commentaire consigné : *Idem*



Empreinte numérique : 20fc471a043b15c0eb2d18715e054b60dea2a49fc1f1c599f61fa2876f73a3
Empreinte signature : 2Y7PgGaxgZySHF28kFKfpQdKvkycEUoD22kyMfgQoqQ=

Horodaté le **25 janvier 2024**
à **11h41 min et 20s**

Coordonnées GPS (~55m) :
lat. 43.4153004,
long. 5.3513376

13170 Les Pennes-Mirabeau



16 – Cliché photographique n° 16 :

Commentaire consigné : *Idem*

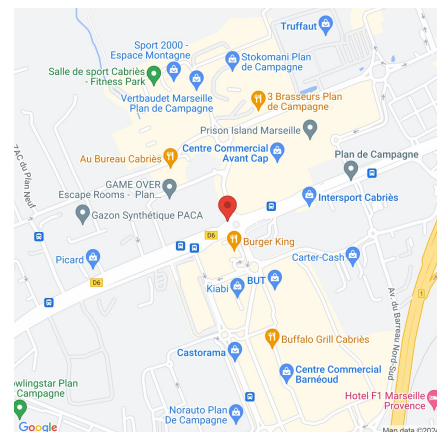


Empreinte numérique : 3876d193304b1a16bef8298316a787a188a6a23b46d970d72a12dfcd38b2a1af
Empreinte signature : x+guDpVrMWwCruAFIV22AS9Rkt5FHJ+kFuCgdaDcRg=

Horodaté le **25 janvier 2024**
à **11h46 min et 55s**

Coordonnées GPS (~12m) :
lat. 43.4182199,
long. 5.3594789

13480 Cabriès



PV DE DEPOT CERTIFIÉ PAR HUISSIER

17 – Cliché photographique n° 17 :

Commentaire consigné : *Idem*



Empreinte numérique : f13e1dd529dc239ee5bb8040f9823b8e1bd279b8918616a15acd8892ba5858b
Empreinte signature : qrB5saSBj3MoLcPiUBPO3BRwSm9YOvRPPSaYAA6za4=

Horodaté le 25 janvier 2024
à 11h47 min et 34s

Coordonnées GPS (~8m) :

lat. 43.4179202,
long. 5.3594208

13480 Cabriès



18 – Cliché photographique n° 18 :

Commentaire consigné : *Idem*



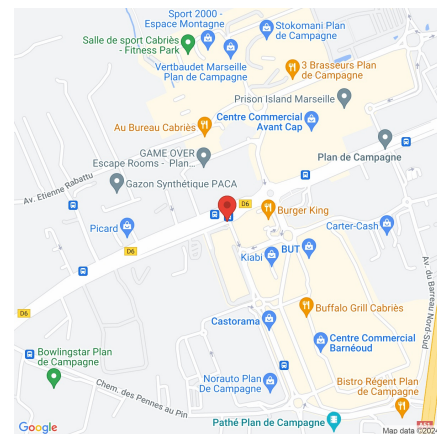
Empreinte numérique : a4713793ca661539e4b66035a6fda314e7e57bd852fbbcd7136dba2f87508323
Empreinte signature : y1nbhYyP9cf36WC+g6eyY5KX5v7mNLR+/kSEeZH9cks=

Horodaté le 25 janvier 2024
à 11h48 min et 59s

Coordonnées GPS (~9m) :

lat. 43.4175341,
long. 5.3584466

13480 Cabriès



PV DE DEPOT CERTIFIÉ PAR HUISSIER

19 – Cliché photographique n° 19 :

Commentaire consigné : *Idem*



Empreinte numérique : 3b27ddcf8e1c6418db3fc69c5c1097c03583f9025d44c2d9627e569c7264af45
Empreinte signature : 6NW1j+CzQ5tmxXFyQ8Xs2Q3gbW7pYLhFAUHqI9ZF01U=

Horodaté le 25 janvier 2024
à 11h51 min et 43s

Coordonnées GPS (~8m) :
lat. 43.4169725,
long. 5.3588122

13170 Les Pennes-Mirabeau



20 – Cliché photographique n° 20 :

Commentaire consigné : *Idem*



Empreinte numérique : b73323cfa3816674963b50000bc7927b92b70aa0c4fd894b849be98ce25a5c4f
Empreinte signature : vAaoXt2sLGTgK9m7llyd8SFouRXZ+7hhDIEwRmDj0G0=

Horodaté le 25 janvier 2024
à 11h53 min et 43s

Coordonnées GPS (~7m) :
lat. 43.4161634,
long. 5.3591434

13170 Les Pennes-Mirabeau



Signataire 1

Nom : Panzarella René

Julien SABARD



Référence : #PVWjX3vwfbnqjjpgTTblkOzR3myvy2-1706180123234

« Conformément à la réglementation RGPD 2018, vous bénéficiez d'un droit d'information, de modification et d'effacement des données vous concernant sous réserve des délais légaux d'archivage. »

Très important

L'Utilisateur reconnaît que les services proposés par l'Application lui permettent de se constituer un élément de preuve objectif en figeant une situation photographiquement dont la date et la géolocalisation sont certifiées par l'Application et dont le dépôt est ensuite constaté auprès de l'huissier de justice.

L'Utilisateur reconnaît ainsi que l'huissier de justice constate le seul dépôt horodaté des fichiers transmis sans porter d'appréciation sur la nature, l'objet, le lieu ou les circonstances dans lesquelles le contenu est diffusé.

L'Utilisateur est informé que la valeur probante du procès-verbal de dépôt est inférieure à celle du constat réalisé in situ par l'huissier de justice lui-même et restera en tout état de cause soumis à l'appréciation souveraine des magistrats en cas de litige porté devant les tribunaux.

L'Utilisateur s'engage à utiliser l'Application en « bon père de famille » et endosse seul la responsabilité du contenu chargé par l'utilisation de l'Application (données personnelles renseignées, clichés publiés et commentaires consignés dont il certifie de l'exactitude).

L'Utilisateur s'engage ainsi à respecter les droits des tiers. En particulier, il s'interdit toute atteinte au respect de la vie privée des tiers, tout acte de diffamation ou d'injure et toute atteinte au droit de la propriété intellectuelle des tiers. Il est rappelé que tout contenu faisant l'apologie des crimes contre l'humanité, d'incitation au terrorisme, d'incitation à la haine raciale et de pornographie enfantine est strictement interdit et fera l'objet d'une dénonciation aux autorités publiques conformément à l'article 6-I-7° de la loi n°2004/575 du 21 juin 2004 pour la Confiance dans l'Économie Numérique.

L'Utilisateur s'interdit de modifier ou de falsifier toute ou partie du rapport avant dépôt et du procès-verbal de dépôt certifié.